


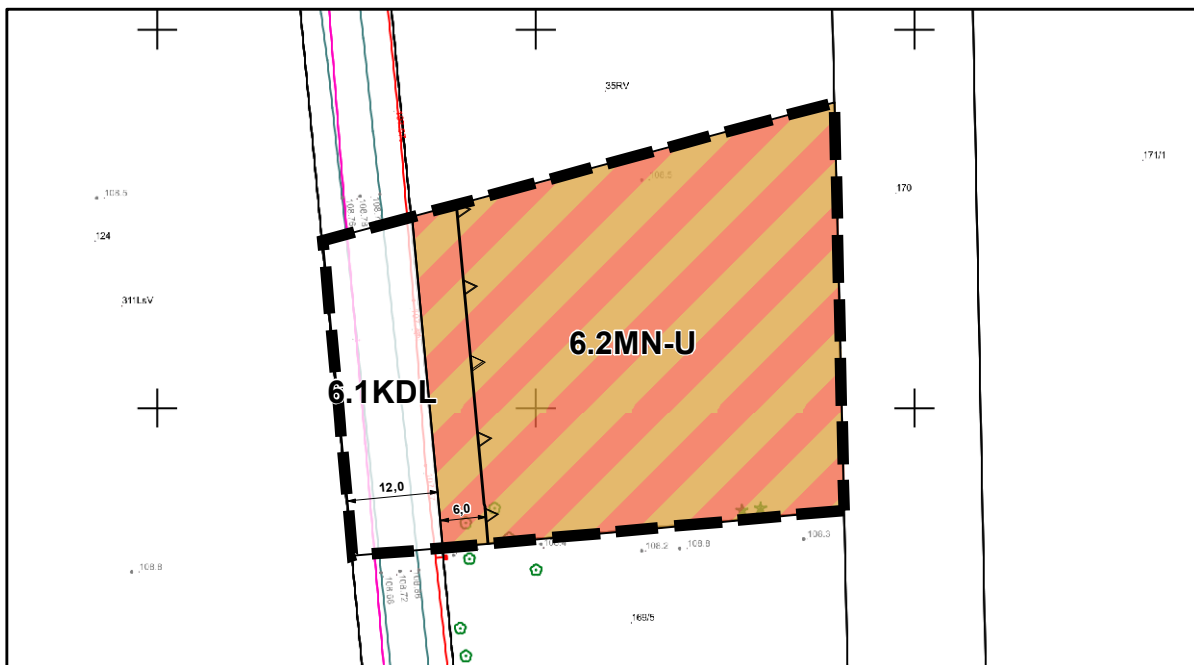
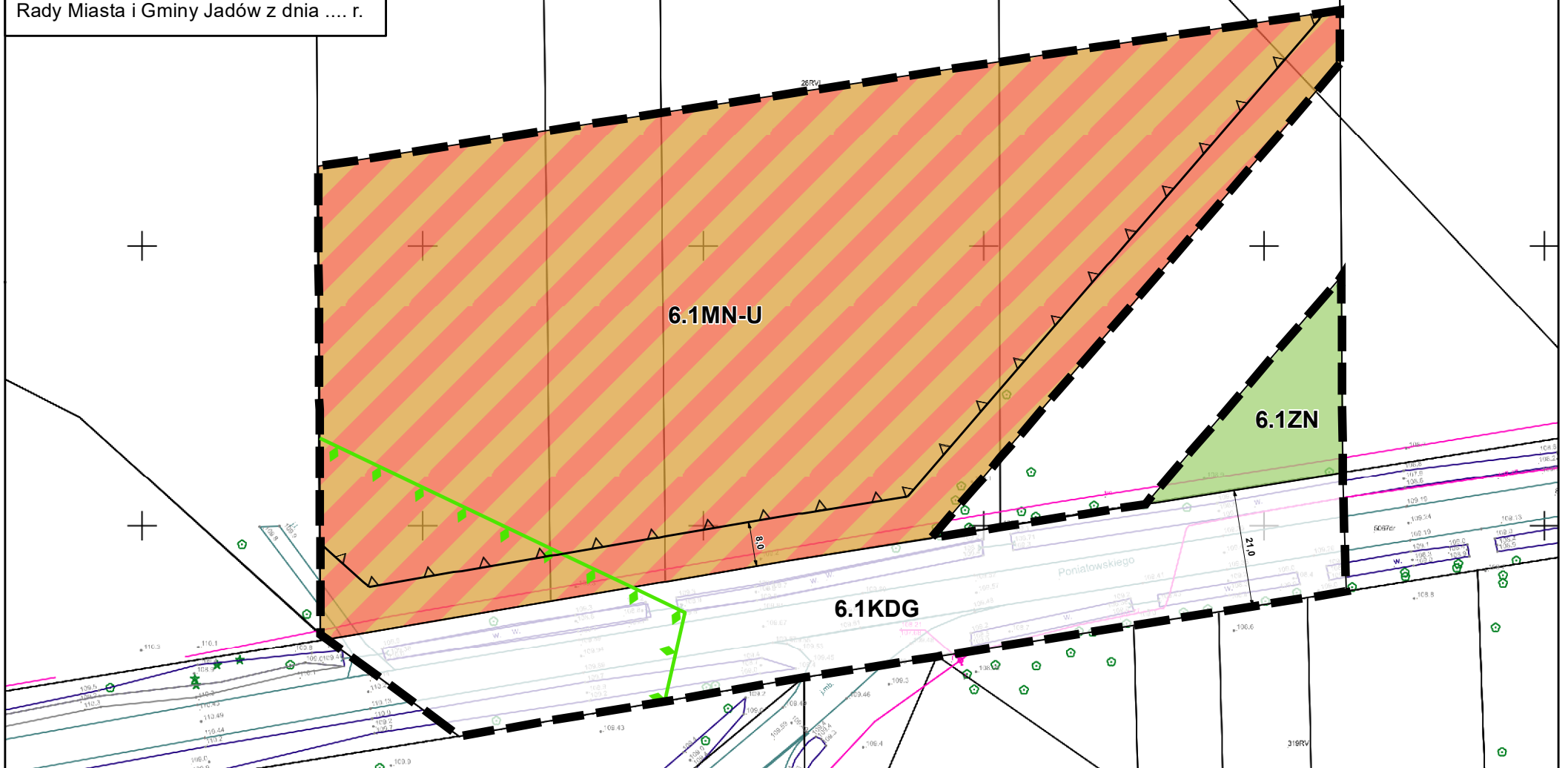


MIEJSCOWY PLAN ZAGOSPODAROWANIA PRZESTRZENNEGO DLA WYBRANYCH TERENÓW POŁOŻONYCH W GMINIE JADÓW

obręb Jadów



załącznik nr 6 do uchwały Nr
Rady Miasta i Gminy Jadów z dnia r.



Legenda

Obowiązujące ustalenia planu

- granica obszaru objętego planem
- linie rozgraniczające tereny o różnym przeznaczeniu lub różnych zasadach zagospodarowania
- nieprzekraczalne linie zabudowy
- wymiarowanie (w metrach): odległości usytuowania linii zabudowy od linii rozgraniczającej tereny, szerokości terenów dróg

Przeznaczenia terenów

- MN-U tereny zabudowy mieszkaniowej jednorodzinnej lub usług
- KDG teren drogi głównej
- KDL teren drogi lokalnej
- ZN teren zieleni naturalnej

Oznaczenia wynikające z przepisów odrębnych

- granica otuliny Nadbużańskiego Parku Krajobrazowego

cały obszar znajduje się w zasięgu Głównego Zbiornika Wód Podziemnych GZWP nr 215a "Subniecka warszawska - część centralna"

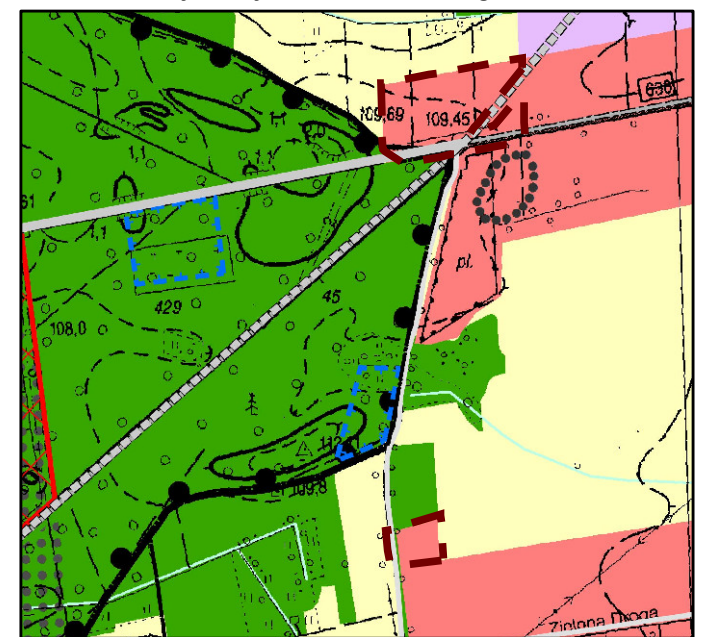
Oznaczenia informacyjne

cały obszar znajduje się w granicy korytarza ekologicznego Dolina Bugu - Lasy Parczewskie

układ współrzędnych: PL-2000 strefa 7 EPSG:2178
źródło materiału Państwowego Zasobu Geodezyjnego:
Starostwo Powiatowe w Wołominie

0 25 50 75 100 m skala 1:1 000

Wyrys ze Studium uwarunkowań i kierunków zagospodarowania przestrzennego Gminy Jadów przyjętego uchwałą Nr XXVII/203/2017 Rady Gminy Jadów z dnia 28 lutego 2017 r.



skala 1:10 000

Legenda

- granica obszaru objętego planem
- KSZTAŁTOWANIE ZABUDOWY**
- CM tereny zabudowy centrum wsi gminnej
- P tereny wielofunkcyjnych usług, przemysłu, składowania
- R tereny rolnicze
- ZL lasy, w tym lasy ochronne
- KSZTAŁTOWANIE I OCHRONA ŚRODOWISKA KULTUROWEGO**
- granica strefy B - zachowania elementów zabytkowych
- stanowisko archeologiczne
- KSZTAŁTOWANIE I OCHRONA ŚRODOWISKA PRZYRODNICZEGO**
- granica otuliny Nadbużańskiego Parku Krajobrazowego
- teren rezerwatu przyrody "Śliże"
- KIERUNKI ROZWOJU KOMUNIKACJI**
- droga wojewódzka nr 636 (KD-G)
- droga wojewódzka nr 636 (KD-G) projektowana
- drogi gminne (KD-D)