


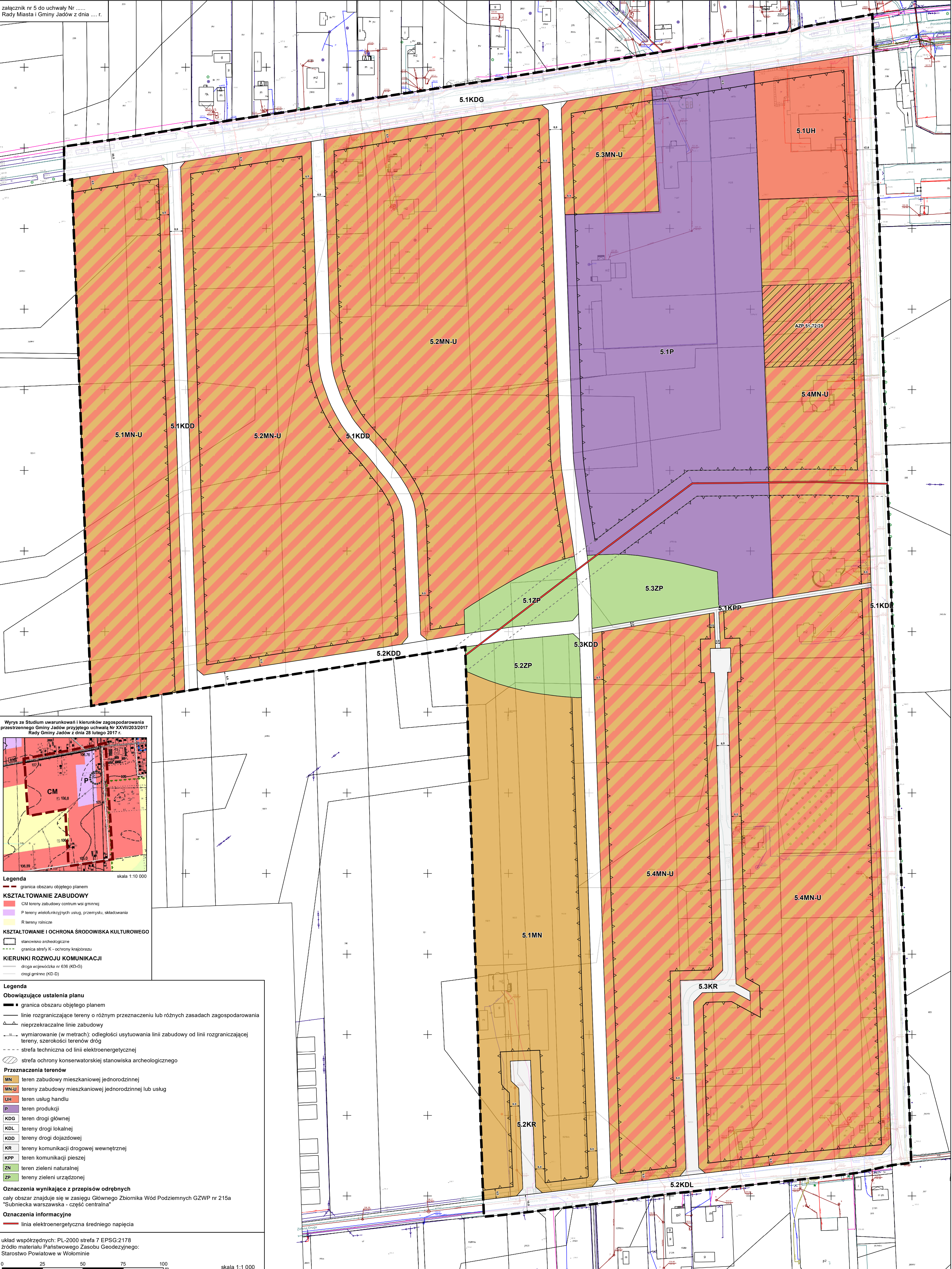


MIEJSCOWY PLAN ZAGOSPODAROWANIA PRZESTRZENNEGO DLA WYBRANYCH TERENÓW POŁOŻONYCH W GMINIE JADÓW

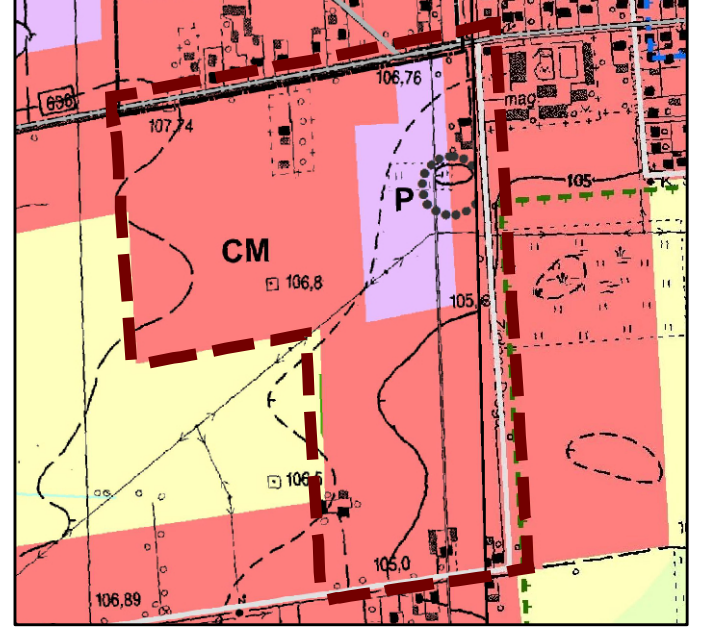
obręby Jadów i Nowy Jadów



załącznik nr 5 do uchwały Nr
Rady Miasta i Gminy Jadów z dnia r.



Wyrzys ze Studium uwarunkowań i kierunków zagospodarowania przestrzennego Gminy Jadów przyjętego uchwałą Nr XXVII/203/2017 Rady Gminy Jadów z dnia 28 lutego 2017 r.



skala 1:10 000

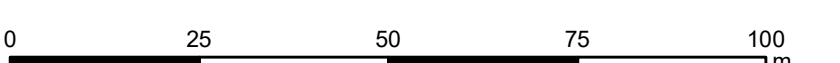
- Legenda**
- granicza obszaru objętego planem
 - KSZTAŁTOWANIE ZABUDOWY**
 - CM tereny zabudowy centrum wsi gminnej
 - P tereny wiatłokulniczych usług, przemysłu, składowania
 - R tereny rolnicze
 - KSZTAŁTOWANIE I OCHRONA ŚRODOWISKA KULTUROWEGO**
 - stanowisko archeologiczne
 - granicza strefy K - ochrony krajobrazu
 - KIERUNKI ROZWOJU KOMUNIKACJI**
 - droga wojewódzka nr 636 (KD-G)
 - drogi gminne (KD-D)

- Legenda**
- Obowiązujące ustalenia planu**
- granicza obszaru objętego planem
 - linie rozgraniczające tereny o różnym przeznaczeniu lub różnych zasadach zagospodarowania
 - nieprzekraczalne linie zabudowy
 - wymiarowanie (w metrach): odległości usytuowania linii zabudowy od linii rozgraniczającej tereny, szerokości terenów dróg
 - strefa techniczna od linii elektroenergetycznej
 - strefa ochrony konserwatorskiej stanowiska archeologicznego
- Przeznaczenia terenów**
- MN teren zabudowy mieszkaniowej jednorodzinnej
 - MN-U tereny zabudowy mieszkaniowej jednorodzinnej lub usług
 - UH teren usług handlu
 - P teren produkcji
 - KDG teren drogi głównej
 - KDL tereny drogi lokalnej
 - KDD tereny drogi dojazdowej
 - KR tereny komunikacji drogowej wewnętrznej
 - KPP teren komunikacji pieszej
 - ZN teren zieleni naturalnej
 - ZP tereny zieleni urządzonej

Oznaczenia wynikające z przepisów odrębnych
cały obszar znajduje się w zasięgu Głównego Zbiornika Wód Podziemnych GZWP nr 215a "Subnieka warszawska - część centralna"

Oznaczenia informacyjne
linia elektroenergetyczna średniego napięcia

układ współrzędnych: PL-2000 strefa 7 EPSG:2178
Źródło materiału Państwowego Zasobu Geodezyjnego:
Starostwo Powiatowe w Wołominie



skala 1:1 000