


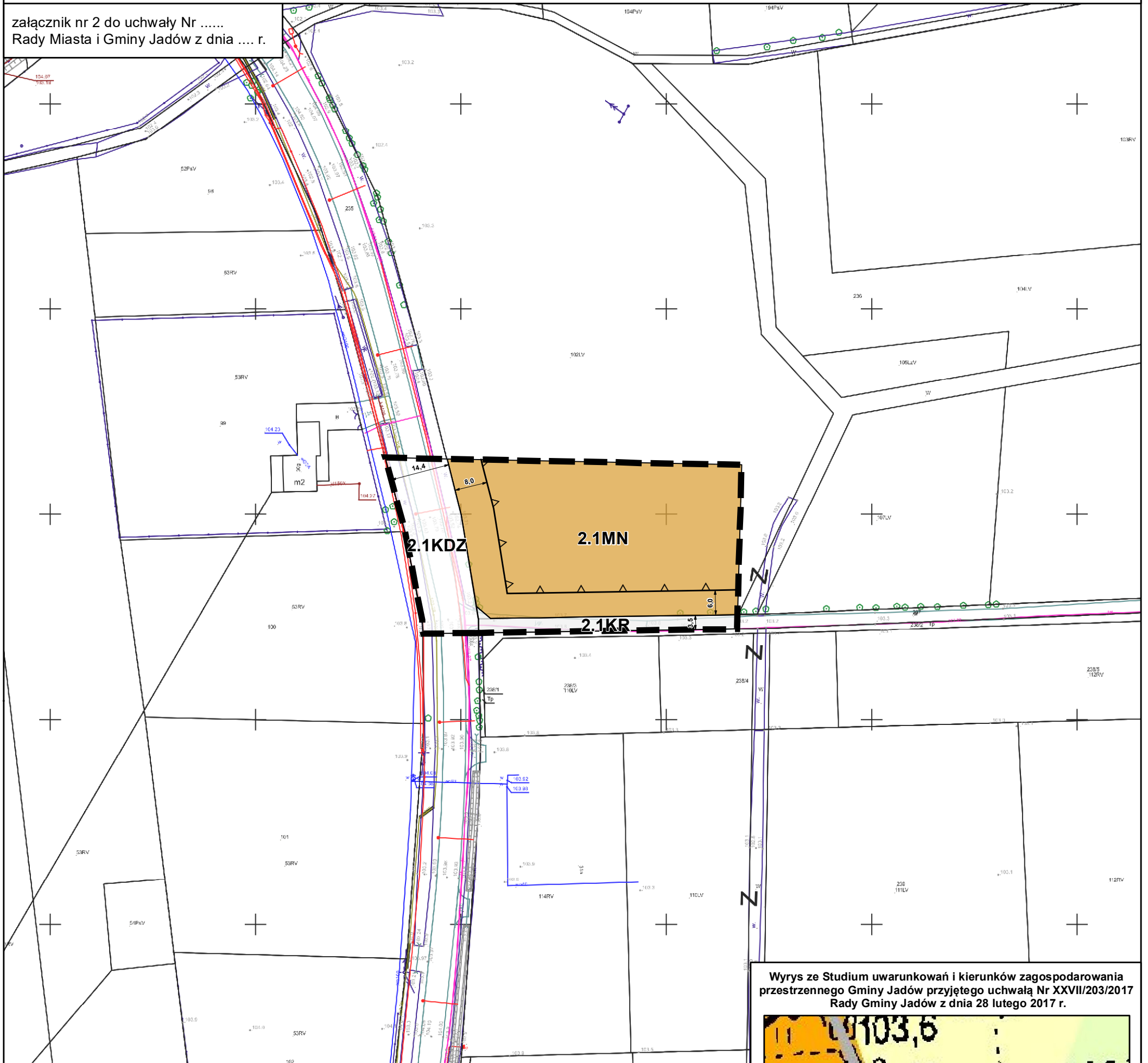


# MIEJSCOWY PLAN ZAGOSPODAROWANIA PRZESTRZENNEGO DLA WYBRANYCH TERENÓW POŁOŻONYCH W GMINIE JADÓW

obręb Borki



załącznik nr 2 do uchwały Nr .....  
Rady Miasta i Gminy Jadów z dnia .... r.



## Legenda

### Obowiązujące ustalenia planu

- granica obszaru objętego planem
- linie rozgraniczające tereny o różnym przeznaczeniu lub różnych zasadach zagospodarowania
- nieprzekraczalne linie zabudowy
- wymiarowanie (w metrach): odległości usytuowania linii zabudowy od linii rozgraniczającej tereny, szerokości terenów dróg

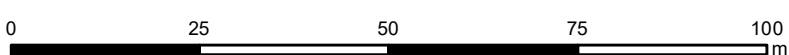
### Przeznaczenia terenów

- MN teren zabudowy mieszkaniowej jednorodzinnej
- KDZ teren drogi zbiorczej
- KR teren komunikacji drogowej wewnętrznej

### Oznaczenia wynikające z przepisów odrębnych

cały obszar znajduje się w zasięgu Głównego Zbiornika Wód Podziemnych GZWP nr 215a "Subniecka warszawska - część centralna"

układ współrzędnych: PL-2000 strefa 7 EPSG:2178  
źródło materiału Państwowego Zasobu Geodezyjnego:  
Starostwo Powiatowe w Wołominie



skala 1:1 000

Wrys ze Studium uwarunkowań i kierunków zagospodarowania przestrzennego Gminy Jadów przyjętego uchwałą Nr XXVII/203/2017 Rady Gminy Jadów z dnia 28 lutego 2017 r.



skala 1:2 500

## Legenda

- granica obszaru objętego planem

### KSZTAŁTOWANIE ZABUDOWY

- WW tereny wielofunkcyjnej zabudowy wiejskiej
- R tereny rolnicze

### KIERUNKI ROZWOJU KOMUNIKACJI

- drogi powiatowe (KD-Z lub KD-L)