

Uchwała nr XLIII/316/2018
Rady Gminy Jadów
z dnia 27 czerwca 2018 roku

w sprawie: przystąpienia do sporządzenia miejscowego planu zagospodarowania przestrzennego gminy Jadów obejmującego obszary położone na terenie obrębów: Starowola, Zawiszyn i Jadów

Na podstawie art. 18 ust. 2 pkt 5 ustawy z dnia 8 marca 1990 roku o samorządzie gminnym (t.j. Dz. U. z 2018r., poz. 994 i 1000, z późn. zm.) oraz art. 14 ust. 1 ustawy z dnia 27 marca 2003 roku o planowaniu i zagospodarowaniu przestrzennym (t.j. Dz. U. z 2017 r., poz. 1073, z późn. zm.), Rada Gminy Jadów uchwala co następuje:

§ 1.

W oparciu o analizy przeprowadzone na podstawie art. 14 ust. 5 ustawy o planowaniu i zagospodarowaniu przestrzennym, przystąpić do sporządzenia miejscowego planu zagospodarowania przestrzennego Gminy Jadów.

§ 2.

Integralną częścią niniejszej uchwały jest załącznik graficzny nr 1, składający się z 4 arkuszy ponumerowanych kolejno od 1 do 4, przedstawiający granice obszarów objętych sporządzeniem planu.

§ 3.

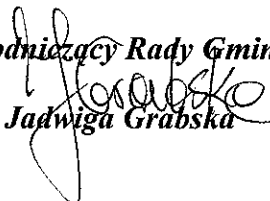
Dopuszcza się sporządzanie planu w częściach.

§ 4.

Wykonanie uchwały powierza się Wójtowi Gminy Jadów.

§ 5.

Uchwała wchodzi w życie z dniem podjęcia.

Przewodniczący Rady Gminy Jadów

Jadwiga Grabska

Uzasadnienie
Do uchwały nr XLIII/316/2018
Rady Gminy Jadów
z dnia 27 czerwca 2018 roku

w sprawie: przystąpienia do sporządzenia miejscowego planu zagospodarowania przestrzennego gminy Jadów obejmującego obszary położone na terenie obrębów: Starowola, Zawiszyn i Jadów

Przystąpienie do opracowania planu ma na celu stworzenie miejscowych warunków zagospodarowania terenu na potrzeby realizacji i rozwoju obszarów mieszkaniowych. Uchwalenie planu pozwoli na zaspokojenie potrzeb mieszkaniowych.

Zgodnie z wymaganiami ustawy o planowaniu i zagospodarowaniu przestrzennym (art. 14 ust. 5) Wójt przeprowadził analizy dotyczące zasadności przystąpienia do sporządzenia planu oraz stopnia zgodności przewidywanych rozwiązań planu z ustaleniami studium uwarunkowań i kierunków zagospodarowania przestrzennego gminy.

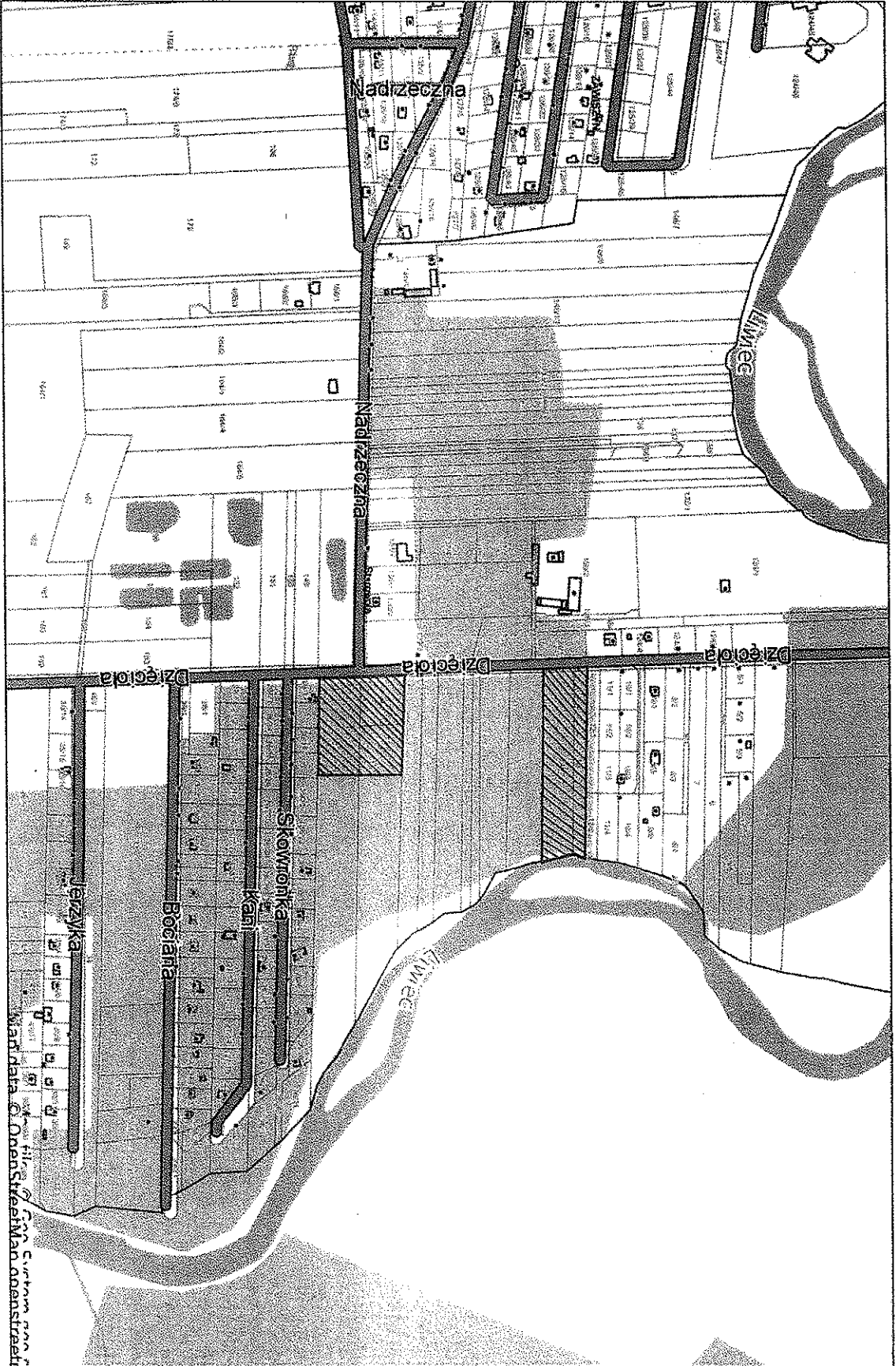
Przeprowadzone analizy wykazują, że przystąpienie do sporządzenia miejscowego planu zagospodarowania przestrzennego jest celowe i uzasadnione, a przygotowane materiały i poczynione ustalenia umożliwiają wszczęcie formalnych i merytorycznych procedur sporządzania planu, po podjęciu przez Radę Gminy uchwały w sprawie przystąpienia do sporządzenia przedmiotowego planu.

Przewodniczący Rady Gminy Jadów

Jadwiga Grabska

Jadów - System Informacji Przestrzennej
skala 1 : 5000

ZAAŁĄCZNIK NR 1 ARKUSZ 1
DO UCHWAŁY NR XLIII/316/2018
RADY GMINY JADÓW
Z DNIA 27 CZERWCA 2018R.



Niniejszy wydruk nie stanowi dokumentu w rozumieniu przepisów prawa
wydrukowano w serwisie jadów.e-napra.net dnia 2018-06-20 14:13:47

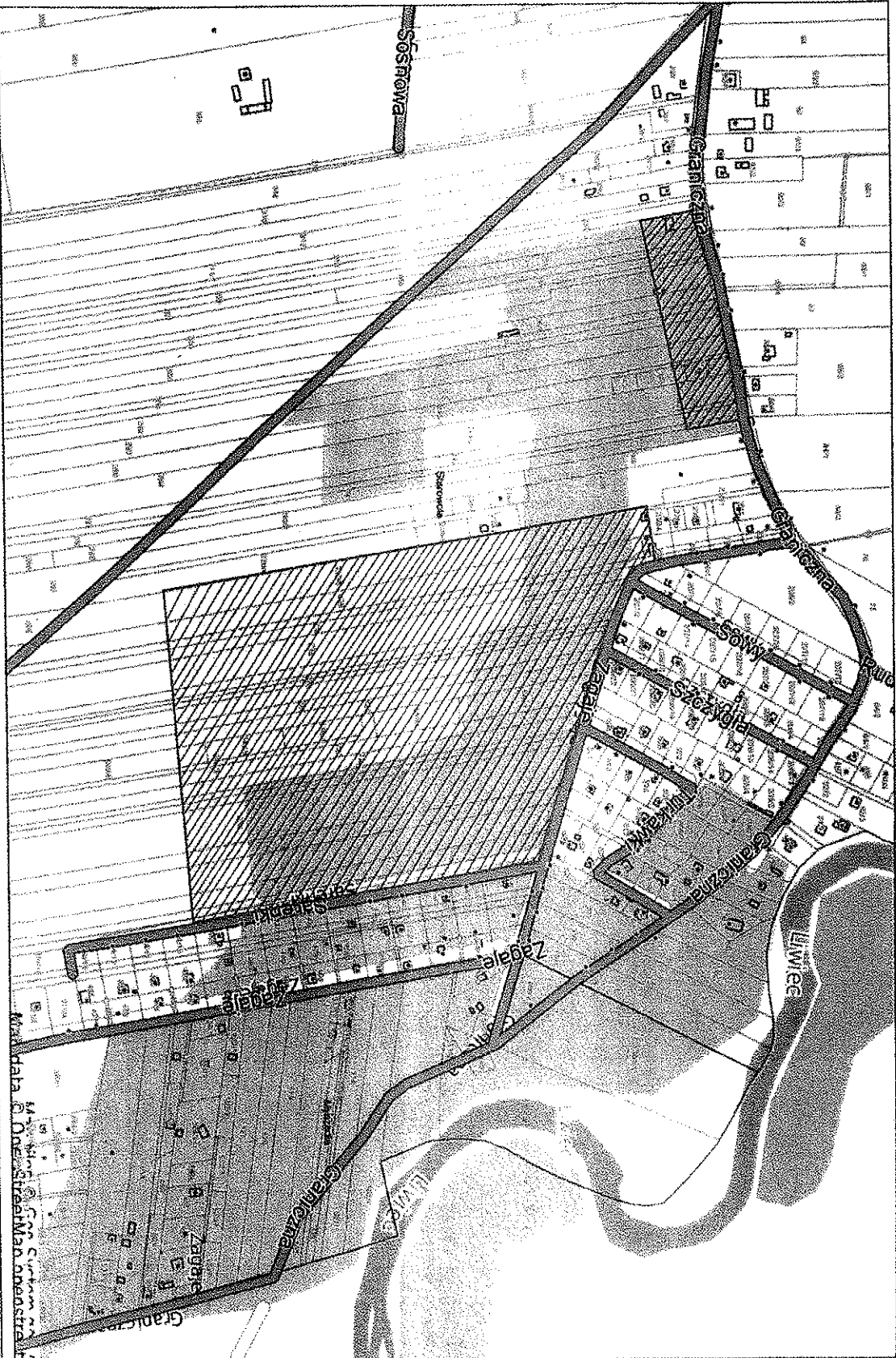
strona 1

Przewodniczący Rady

[Signature]
Jadwiga Gładka

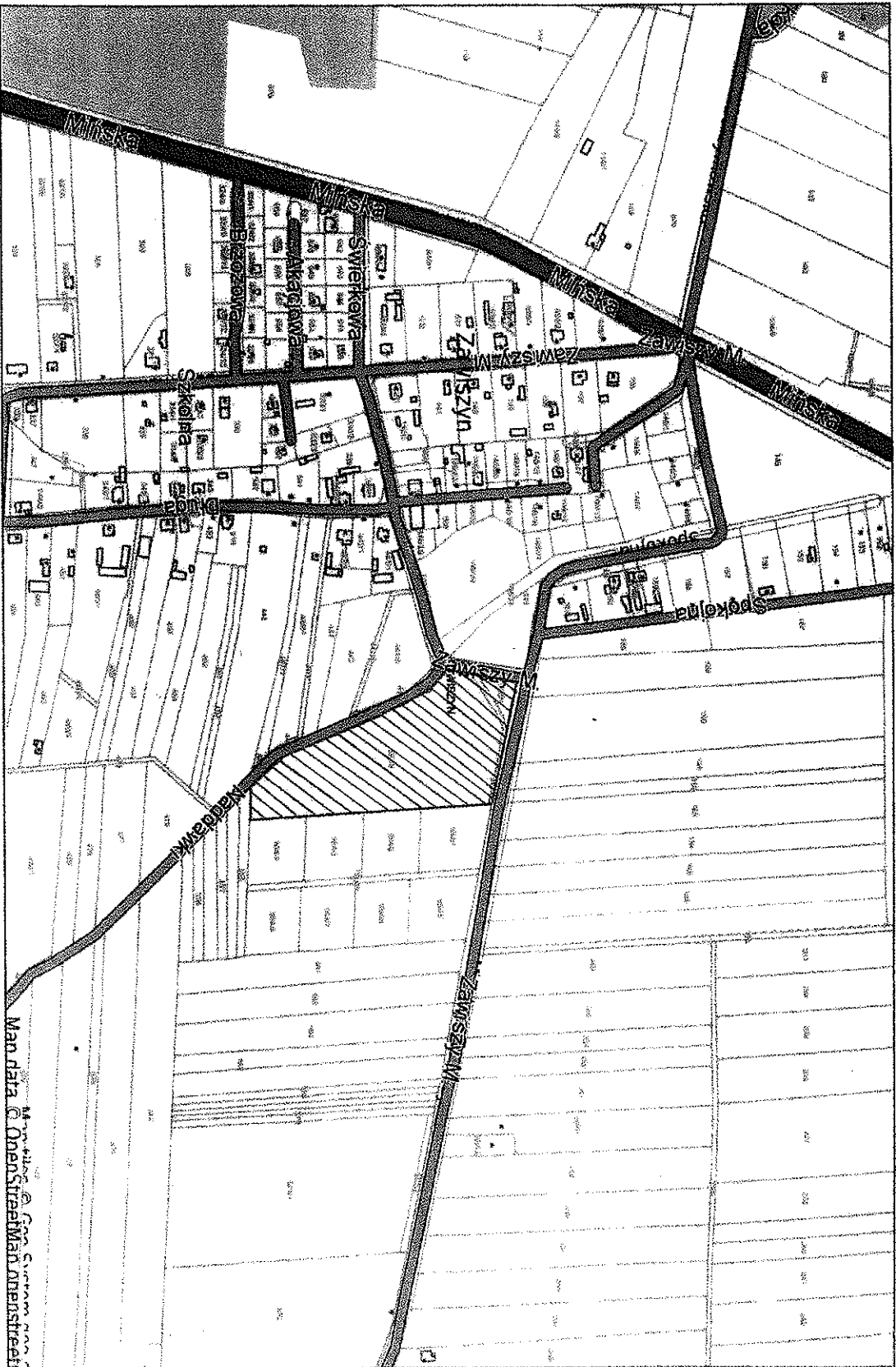
Jadów - System Informacji Przestrzennej
skala 1 : 5000

ZAŁĄCZNIK NR 1 ARKUSZ 2
DO UCHWAŁY NR XLIII/316/2018
RADY GMINY JADÓW
Z DNIA 27 CZERWCA 2018R.



Niniejszy wydruk nie stanowi dokumentu w rozumieniu przepisów prawa
wydrukowano w serwisie jadowe.napalnet dnia 2018-06-20 15:12:37

Przewodniczący Rady
Jadwiga Grabska
Jadwiga Grabska



Jadow - System Informacji Przestrzennej

Skala 1 : 5000

ZAŁĄCZNIK NR 1 ARKUSZ 3
DO UCHWAŁY NR XLIII/316/2018
RADY GMINY JADOW
Z DNIA 27 CZERWCA 2018R.

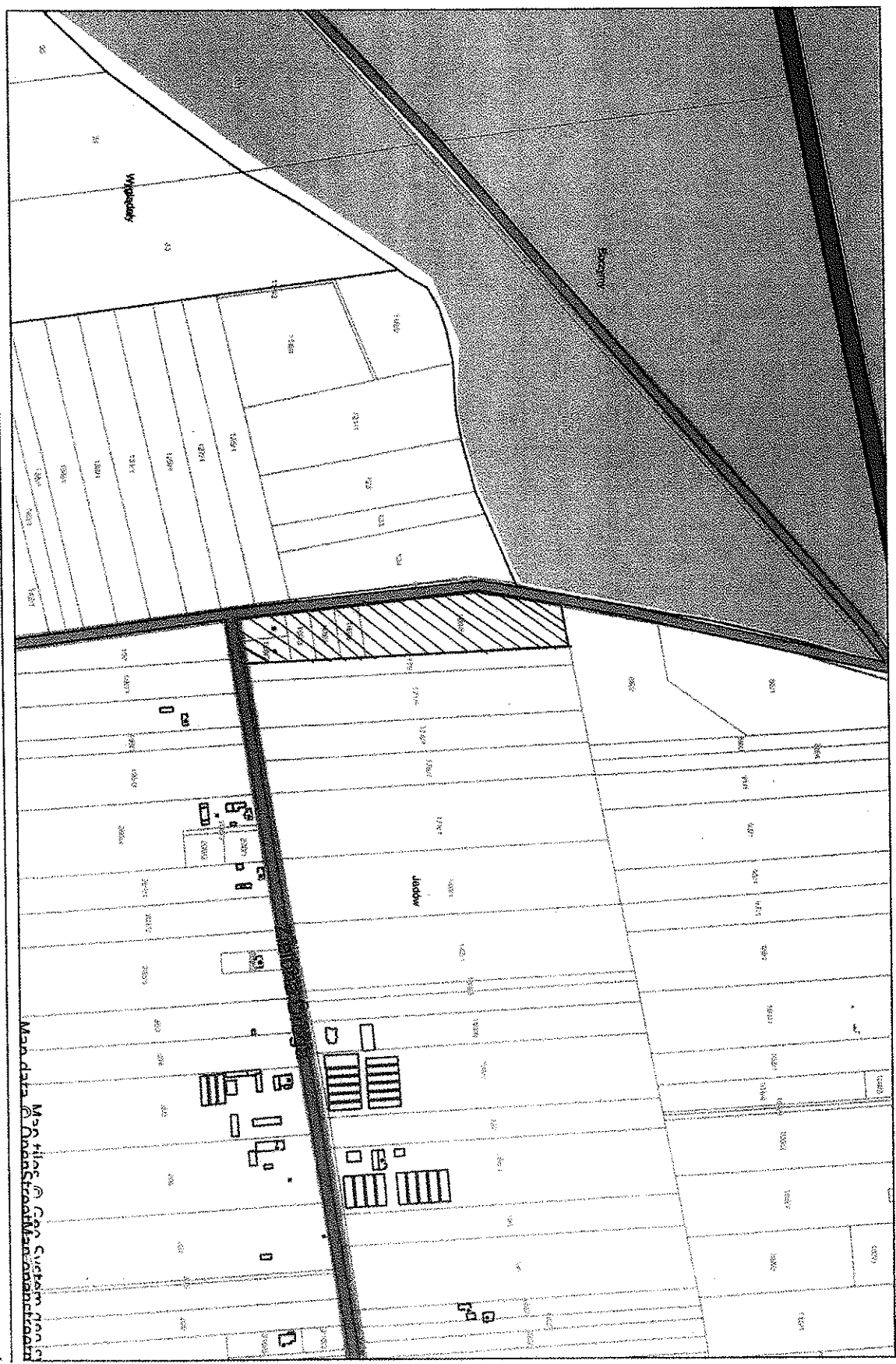
Niniejszy wydruk nie stanowi dokumentu w rozumieniu przepisów prawa
wydrukowano w serwisie jadow.e-npa.net dnia 2018-06-18 10:55:47

Strona 1
Przewodniczący Rady

Wojciech Kozłowski
Kamilla Szabajska

Jadów - System Informacji Przestrzennej
skala 1 : 5000

ZALĄCZNIK NR 1 ARKUSZ 4
DO UCHWAŁY NR XLIII/316/2018
RADY GMINY JADÓW
Z DNIA 27 CZERWCA 2018R.



Niniejszy wydruk nie stanowi dokumentu w rozumieniu przepisów prawa
wydrukowano w serwisie jadow.e-mapa.net dnia 2018-06-11 15:27:31

Przewodniczący Rady
Jadwiga Grabska