

UCHWAŁA NR XXV/192/20

RADY GMINY JADÓW

z dnia 29 grudnia 2020r.

w sprawie zaliczenia dróg do kategorii dróg gminnych

Na podstawie art. 18 ust. 2 pkt 15 ustawy z dnia 8 marca 1990 r. o samorządzie gminnym (Dz. U. z 2020 r. poz. 713 i 1378), oraz art. 7 ust. 1 i 2 ustawy z dnia 21 marca 1985 r. o drogach publicznych (Dz. U. z 2020 r. poz. 470, 471 i 1087), po zasięgnięciu opinii Zarządu Powiatu Wołomińskiego, Rada Gminy Jadów uchwała, co następuje:

§ 1. Zalicza się do kategorii dróg gminnych drogi zgodnie z załącznikiem nr 1 do niniejszej uchwały na terenie Gminy Jadów.

§ 2. Położenie i przebieg dróg, określonych w § 1 oznaczone są na mapach stanowiących załączniki Nr 2, 3, 4, 5, 6, 7 do uchwały.

§ 3. Wykonanie uchwały powierza się Wójtowi Gminy Jadów.

§ 4. Uchwała wchodzi w życie po upływie 14 dni od dnia ogłoszenia w Dzienniku Urzędowym Województwa Mazowieckiego.

Przewodnicząca Rady Gminy Jadów


Regina Maria Sadlik

Uzasadnienie
do projektu uchwały Rady Gminy Jadów z dnia 29 grudnia 2020 r.
w sprawie zaliczenia dróg do kategorii dróg gminnych.

Na terenie gminy Jadów istnieje obecnie sieć dróg, będących drogami lokalnymi. Zgodnie z Ustawą z dnia 21 marca 1985 r. o drogach publicznych (Dz. U. z 2020 r. poz. 470, 471, 1087) do kategorii dróg gminnych zalicza w drodze uchwały rady gminy po zasięgnięciu opinii właściwego zarządu powiatu drogi o znaczeniu lokalnym niezaliczone do innych kategorii, stanowiące uzupełniającą sieć dróg służących miejscowym potrzebom, z wyłączeniem dróg wewnętrznych. Podjęcie uchwały ma na celu uzupełnienie oraz uporządkowanie sieci dróg gminnych.

Przewodnicząca Rady Gminy Jadów



Regina Maria Sadlik

WYKAZ DRÓG
- DO ZALICZENIA DO SIECI DRÓG GMINNYCH GMINY JADÓW

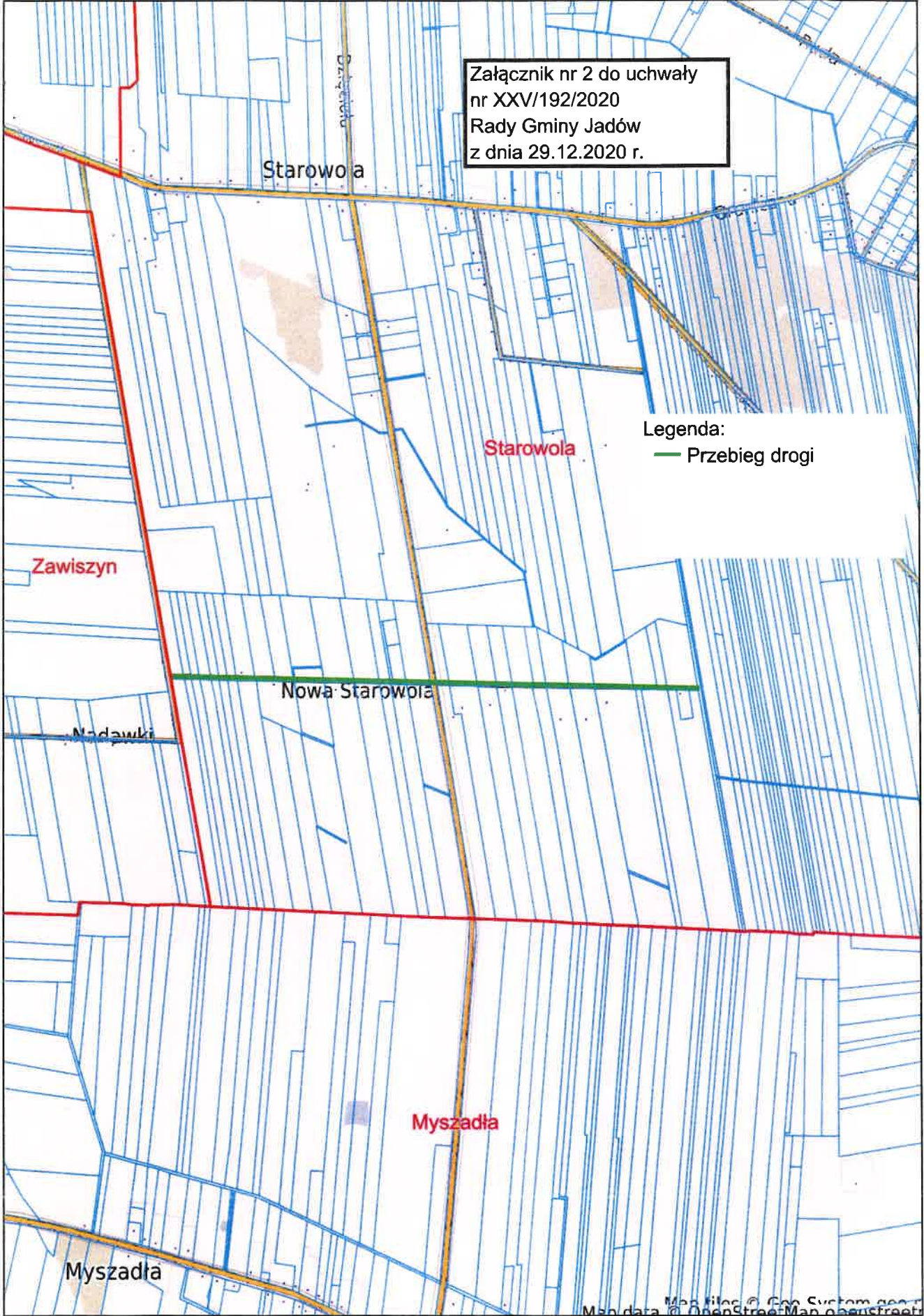
LP	PRZEBIEG DROGI, POŁOŻENIE	DŁUGOŚĆ
1	Obręb: Starowola Dz. nr ew. 440, 385	1040 m
2	Od drogi krajowej nr 50 do drogi powiatowej 4347W Obręb: Borki Dz. nr ew. 259, 307	620 m
3	Od drogi powiatowej nr 4339W do drogi powiatowej 4343W Obręb: Borzymy Dz. nr ew. 218, 217/1, 220/29, 217/7, 216/13, 232/3, 232/5, 220/12, 220/14, 220/16, 220/18, 220/20, 220/22, 220/8, 220/9, 219, 220/24	420 m
4	Obręb: Borzymy Dz. nr ew. 135/1, 994/2	190 m
5	Od drogi wojewódzkiej nr 50 do drogi gminnej 430220W Obręb: Nowinki Dz. nr ew. 20	520 m
6	Obręb: Sitne Dz. nr ew. 931, 929/26, 929/24, 929/22, 929/20, 929/18, 929/16, 929/32, 929/30, 929/28, 936/12, 936/10	384 m

Przewodnicząca Rady Gminy Jadów



Regina Maria Sadlik

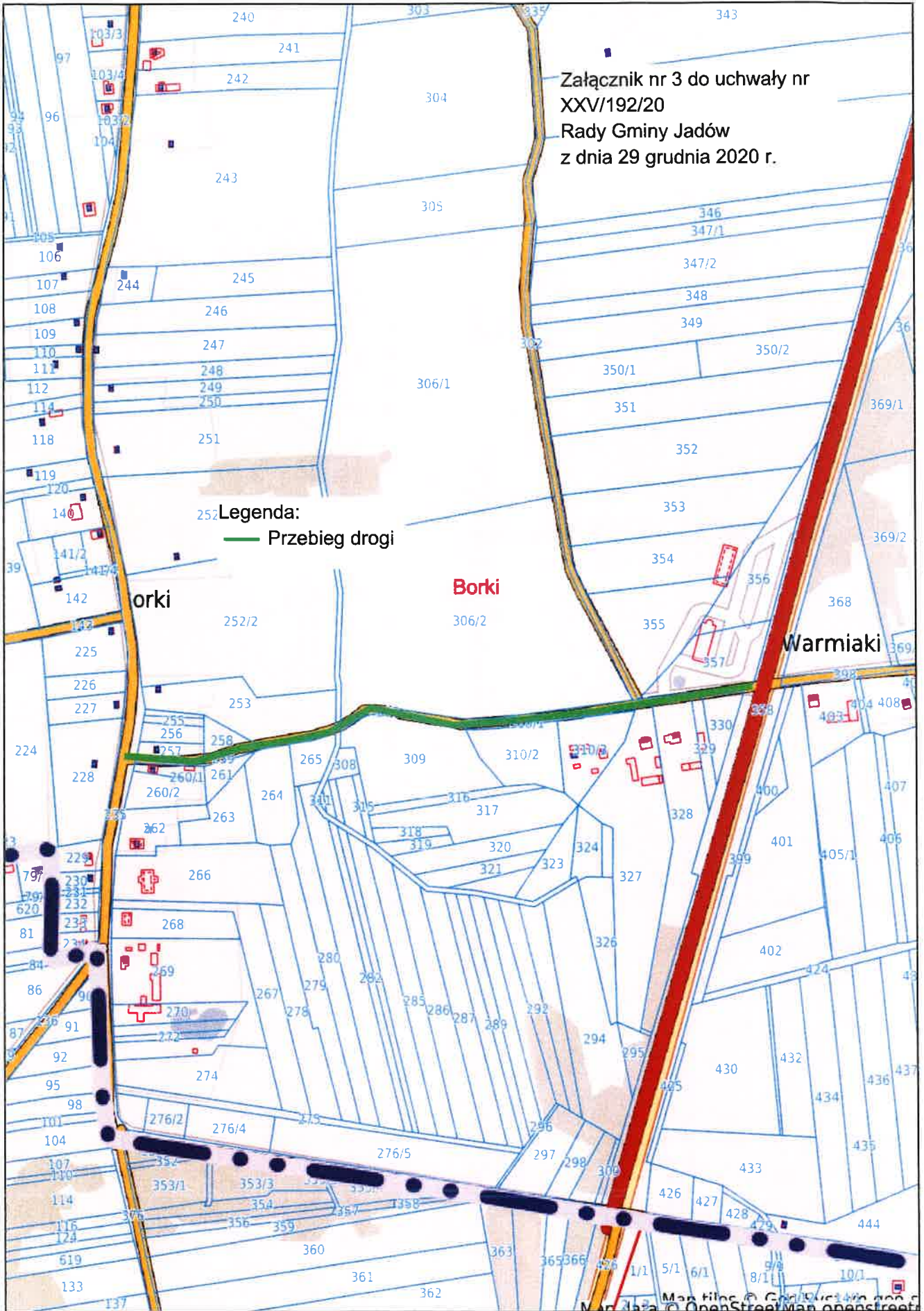
Załącznik nr 2 do uchwały
nr XXV/192/2020
Rady Gminy Jadów
z dnia 29.12.2020 r.



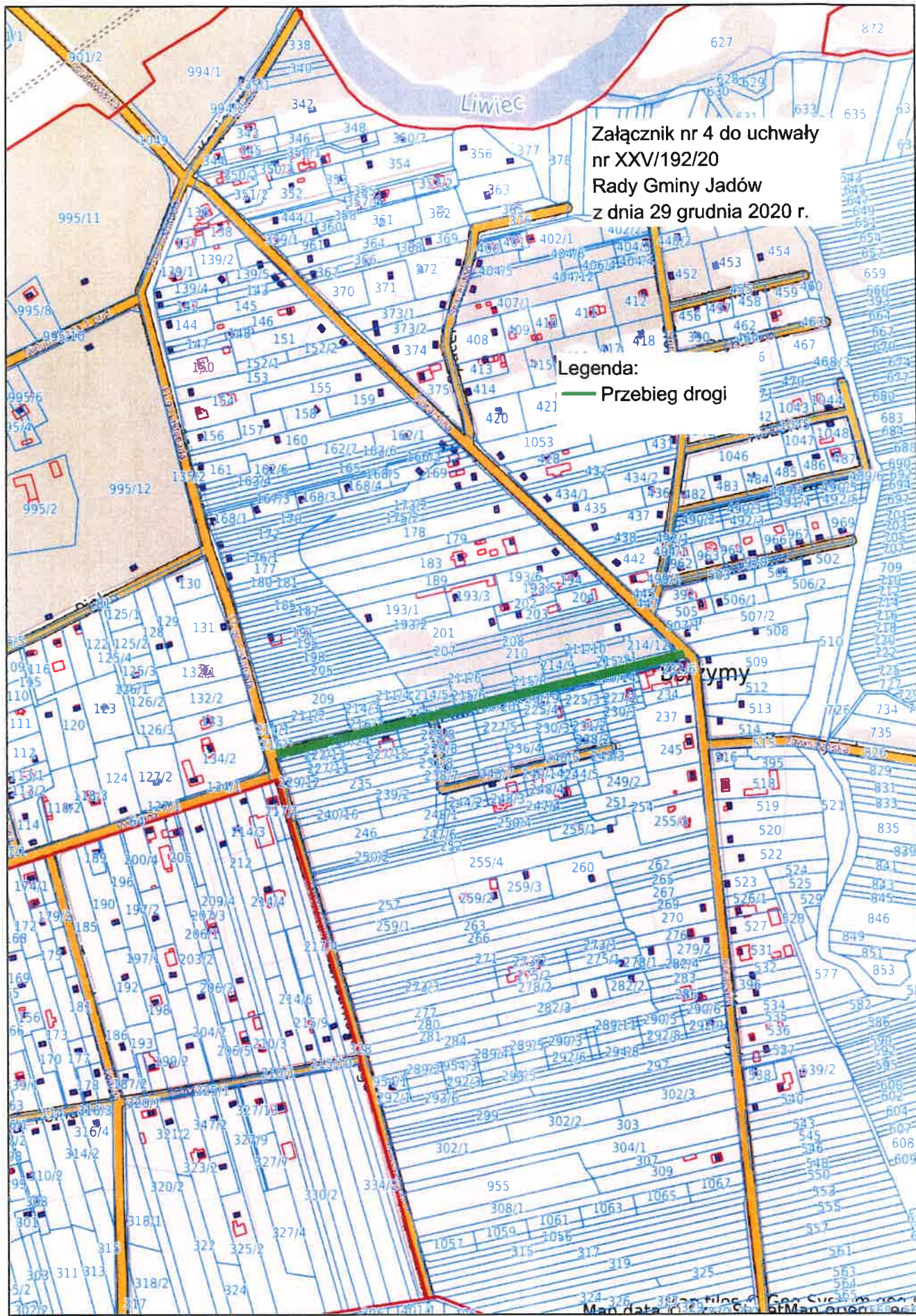
Legenda:
— Przebieg drogi

Załącznik nr 3 do uchwały nr
XXV/192/20
Rady Gminy Jadów
z dnia 29 grudnia 2020 r.

252 **Legenda:**
— Przebieg drogi



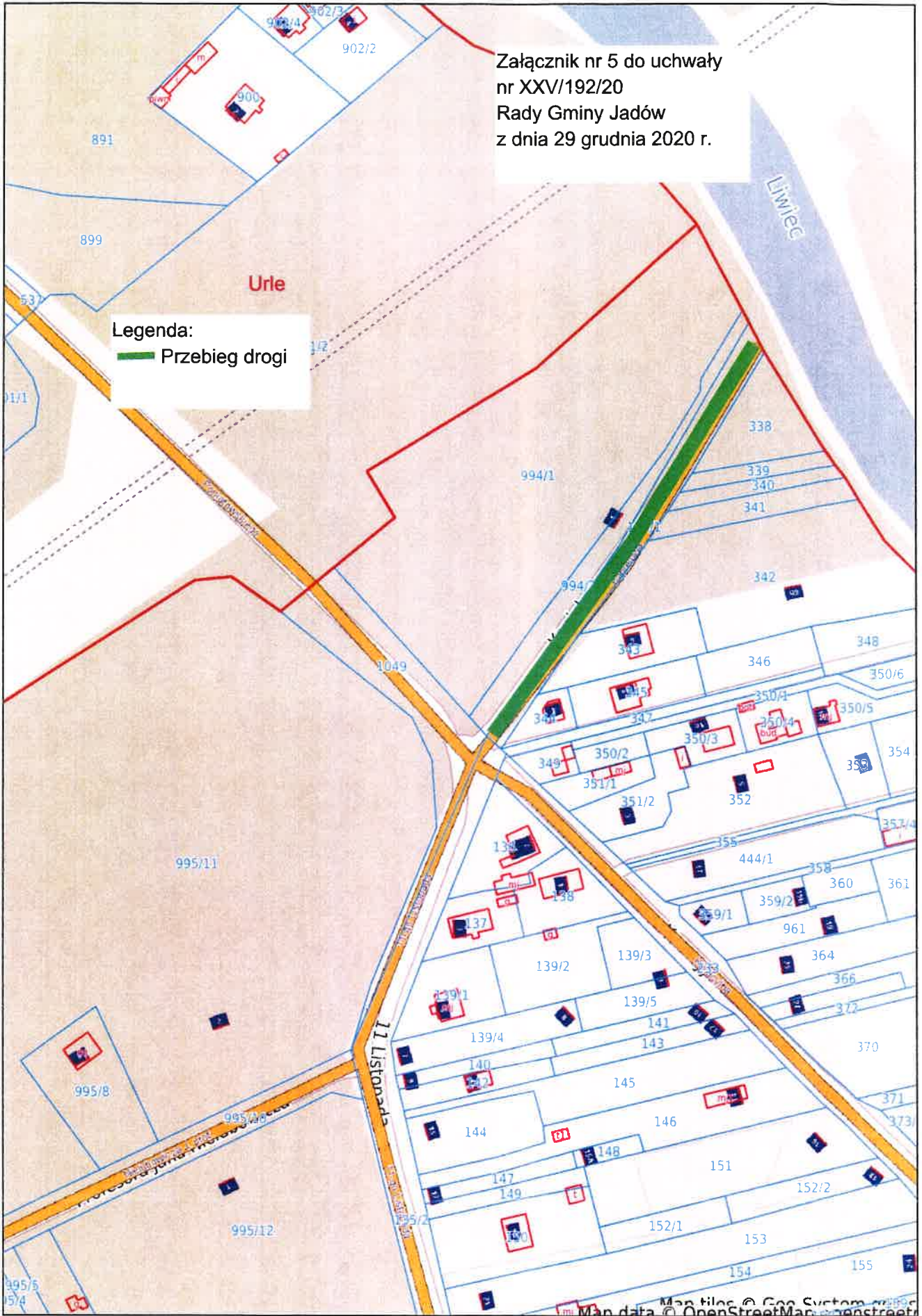
PRZEWODNICZA &
Rady Gminy Jadów
Przebieg drogi
Regina Marcińska



Załącznik nr 5 do uchwały
nr XXV/192/20
Rady Gminy Jadów
z dnia 29 grudnia 2020 r.

Legenda:

— Przebieg drogi

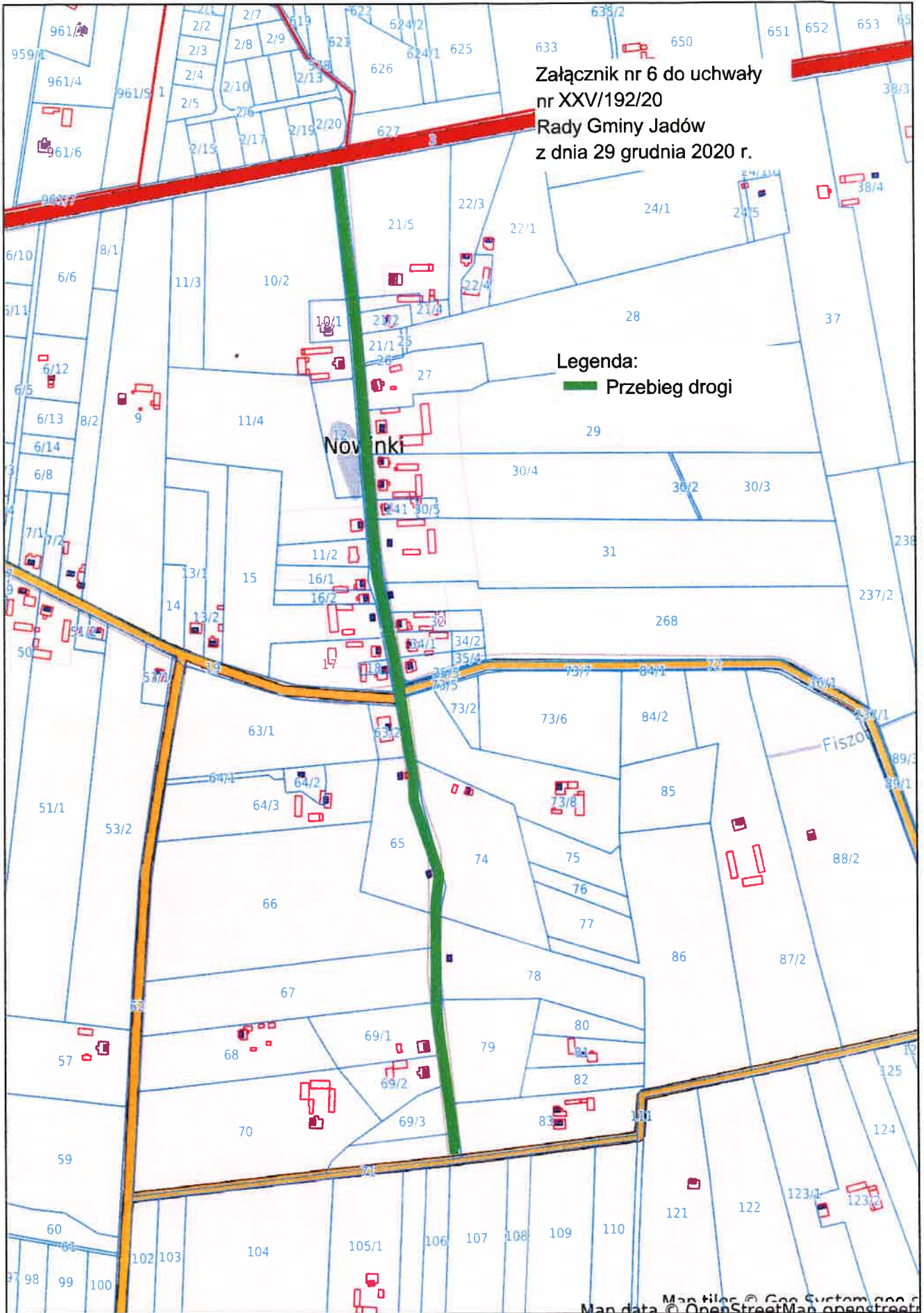


Map data © OpenStreetMap contributors

PRZEWODNICZA 4
Rada Gminy Jadów
Regina Maria S. J. J. J.
Regina Maria S. J. J. J.

Załącznik nr 6 do uchwały
nr XXV/192/20
Rady Gminy Jadów
z dnia 29 grudnia 2020 r.

Legenda:
■ Przebieg drogi

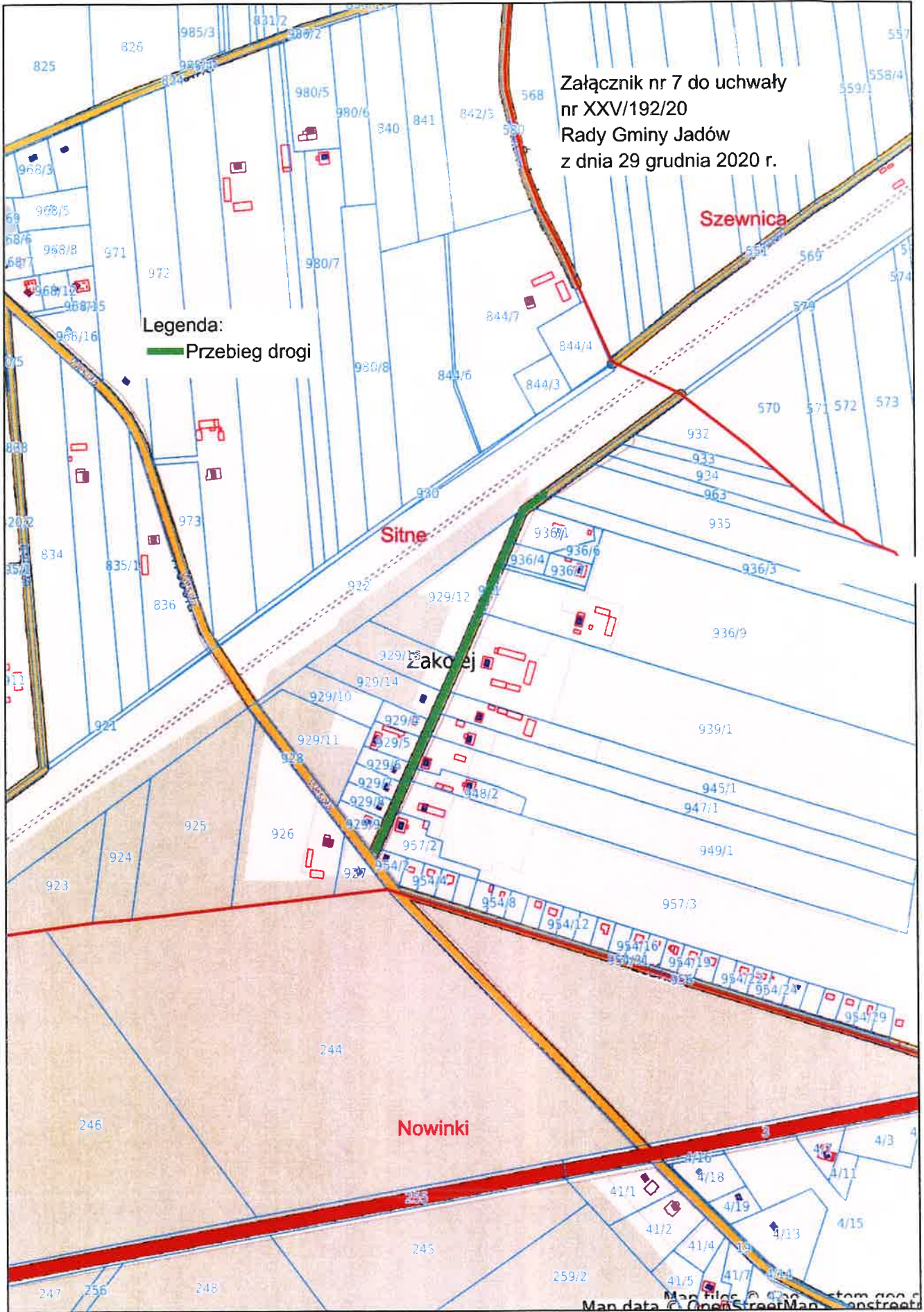


Map data © OpenStreetMap contributors

PRZEWODNICZA
Rady Gminy Jadów
Regina Maria S. Włik

Załącznik nr 7 do uchwały
nr XXV/192/20
Rady Gminy Jadów
z dnia 29 grudnia 2020 r.

Legenda:
— Przebieg drogi



PRZEWODNICZA
Rady Gminy Jadów
[Signature]
Regina Nowicka